

# D'Argelès-Gazost à Arcizans-Avant



Très belle balade au départ d'Argelès qui permet de rejoindre un point de vue remarquable sur le val d'Azun, en traversant l'Arrieulat et ses berges rafraîchissantes. Vous découvrirez également un charmant petit village, bâti sur une colline, avec son habitat traditionnel, ainsi que la discrète chapelle de Sainte-Castère et, au retour, les belles demeures de la fin du XIX<sup>e</sup> siècle aux abords du parc thermal.

## En résumé

Difficulté : balade  
Durée : 3 h  
Distance : 5,5 km  
Dénivelé : 200 m

## Accès

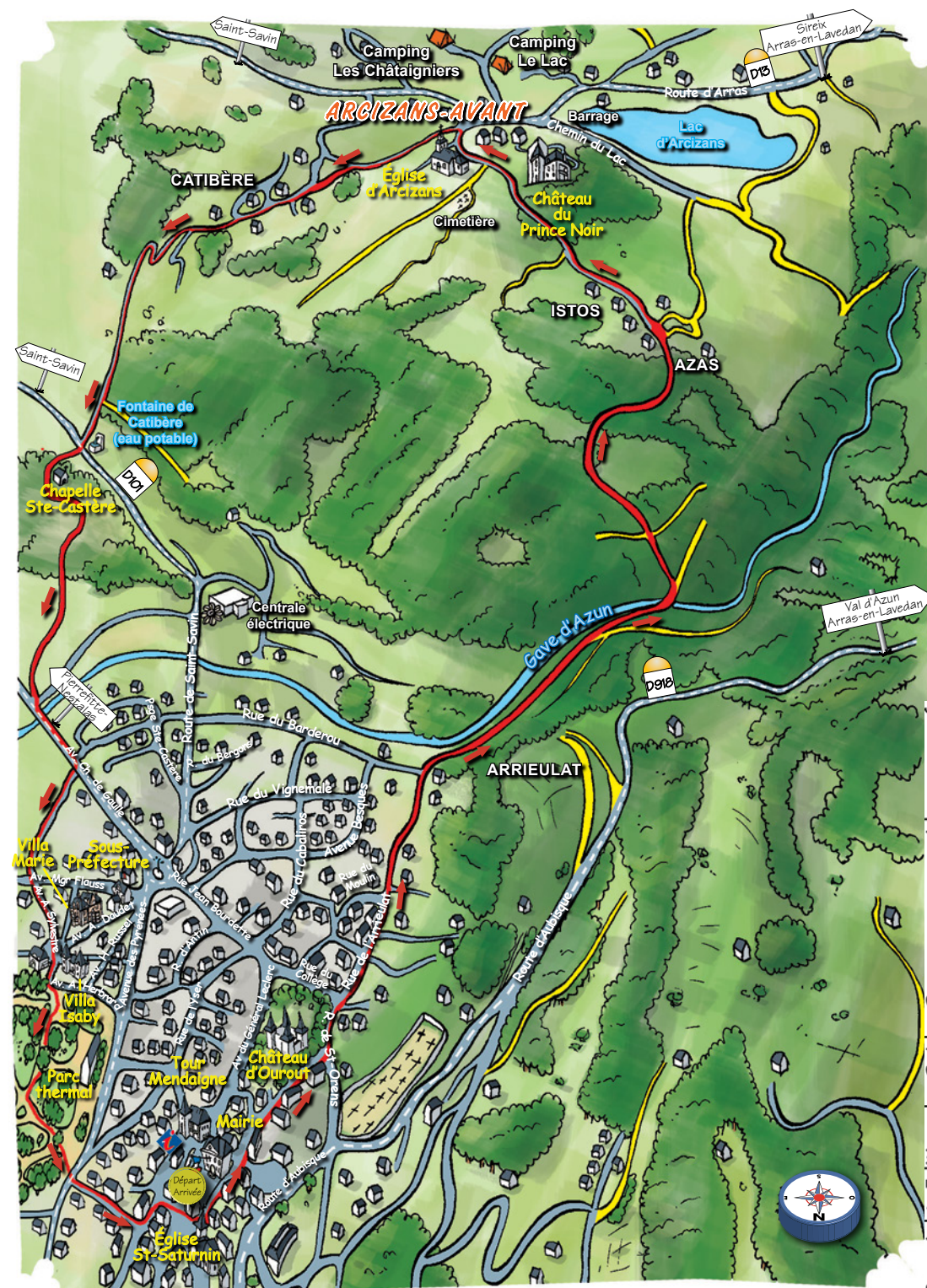
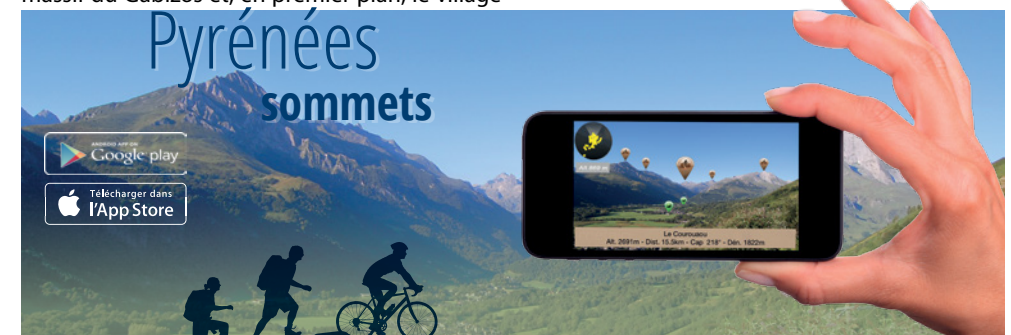
Au départ du centre-ville d'Argelès, vous pouvez stationner sur la place du Foirail ou aux abords du parc thermal (stationnement gratuit).

## Itinéraire


Depuis la place de l'église, prenez la rue Roquette-Buisson qui contourne par l'ouest le château d'Ourout. Dans la descente, suivez le panneau indiquant la promenade de l'Arrieulat. Tout en longeant le canal des moulins, découvrez ce parc magnifique et rafraîchissant, et suivez le torrent jusqu'à la passerelle qui vous permet de prendre pied sur la rive droite du gave d'Azun et ainsi, de remonter le flanc nord-ouest de la montagne des Crampettes. Ce petit sentier humide vous conduit en quelques minutes à un magnifique point de vue (c'est la prairie d'Azas) sur le val d'Azun avec, en toile de fond, le massif du Gabizos et, en premier plan, le village

d'Arras en Lavedan. Descendez de quelques mètres pour rejoindre la route au niveau du hameau d'Istos. De là, cette route vous amène au village d'Arcizans-Avant où vous découvrirez de superbes demeures traditionnelles et la petite église des XVI<sup>e</sup> et XVII<sup>e</sup> siècles, ainsi que le château dit « du Prince Noir ». Pour le retour, prenez la via Couret qui vous permet, en empruntant cette petite route, de rejoindre le quartier résidentiel et la fontaine de Catibère au carrefour de la D101. Traversez en face pour rejoindre la piste qui vous conduira en 5 minutes à la très discrète chapelle de Sainte-Castère. Revenez sur vos pas jusqu'au dernier croisement et poursuivez vers Lau-Balagnas. Vous descendrez par des courts lacets au pied des rochers de « las Penetas », sur la D921.

Traversez de l'autre côté de la route pour franchir à nouveau le gave d'Azun. Laissez à droite la rue qui mène à la gendarmerie et prenez la prochaine rue à droite. Suivez les panneaux qui conduisent au parc thermal, en rêvant devant les magnifiques maisons bourgeoises (villa Marie, villa Isaby, villa des Bambous...), aux abords du parc. Vous pouvez rejoindre facilement la place de l'église en empruntant les escaliers se trouvant de l'autre côté de la D921, face à l'entrée principale du parc thermal.



# LES AVENTURES DE PITOU Le petit isard




Emblème de la montagne pyrénéenne, l'isard longtemps pourchassé est un animal gracieux et agile à l'excellent odorat qui abonde dans le Parc National des Pyrénées. Le personnage principal de cette histoire pour enfants s'appelle Pitou (petit chevreau de moins d'un an en patois pyrénéen). Ses meilleurs amis se prénomment ici : Zoé la Marmotte, Vinie la perdrix et Jossan le blaireau.

Au cœur des Pyrénées, dans un décor montagnard d'une splendeur majestueuse peint par notre illustratrice Sophie Anfray, co-auteur, les futurs tout-petits lecteurs 2-9 ans seront fortement captivés par cet attendrissant petit isard qui ne pense qu'à jouer et à faire de bonnes blagues à ses amis.

Ce premier livre a pour thème, la rencontre fortuite de Pitou avec un ours slovène nouvellement lâché ! Un sujet dans l'air du temps ! De cette première rencontre va naître une surprenante et belle amitié entre ces deux gentils personnages. Mais attention, les petits isards ont des prédateurs beaucoup plus méchants. Et bien sûr, avoir comme fidèle ami le grand ours brun Slovan, peut parfois sauver la vie...

Pour chaque enfant, gentiment assis les yeux grands ouverts, ce livre merveilleux constitue un véritable cadeau qui suscitera enthousiasme et enchantement en écoutant attentivement ses parents lui lire et relire l'histoire de «



Pitou, le petit isard ».

**DISPONIBLE AUSSI :**

Pour commander : rendez-vous sur notre site [www.guidesgoursau.fr](http://www.guidesgoursau.fr)  
ou contactez votre libraire

## Avant de partir,

La randonnée sur la fiche rando proposée peut ne pas être balisée. Néanmoins, il y a en place sur le terrain de nombreux panneaux de direction (écriture sur fond jaune). La carte en 3D présentée dans cette fiche vous donne un bon aperçu du relief. Pour les randonnées en haute montagne il est conseillé de vous munir aussi de la carte IGN 1647 ET Lourdes Argelès qui couvre l'ensemble des itinéraires sauf le lac de Liantran (1647 OT Vignemale) et le pic du Viscos (1748 OT Gavarnie). La pratique du sentier pédestre proposée dans cette fiche rando reste sous votre entière responsabilité. N'hésitez pas à prendre connaissance de la météo à l'office de tourisme ou sur le répondeur de Météo-France.

Prévoyez bien sûr un bon équipement, le temps change vite en montagne. Partez avec de bonnes chaussures, un coupe-vent, des lunettes, un chapeau, une boussole, et dans le sac à dos de l'eau et quelques victuailles. N'hésitez pas à faire demi-tour si vous rencontrez des difficultés: mauvais temps, fatigue, blessure, problèmes d'orientation, etc. Respectez les différents lieux traversés et leurs réglementations (Parc National des Pyrénées, réserves naturelles et zones pastorales). Pensez à refermer les barrières et à tenir vos chiens en laisse dans les zones pastorales, et redescendez vos déchets.

### QUELQUES NUMÉROS UTILES :

Secours : 112 (portable)

PGHM Pierrefitte : 05 62 92 71 82

CRS Gavarnie : 05 62 92 48 24

Météo-France (répondeur) : 08 92 68 02 65

## Conseils pratiques

### DIFFICULTÉS DES RANDONNÉES :

- La **promenade** est une sortie sans difficultés avec très peu de dénivelé et d'une durée de 2 heures environ (enfants à partir de 4 ans).
- La **balade** dure entre 2 et 4 heures (le temps d'une demi-journée ou d'une petite journée avec casse-croûte). 400 m de dénivelé positif maximum (enfants de plus de 6 ans).
- La **randonnée** est une excursion d'au moins 400 m de dénivelé et se déroule en général sur la journée et dure au minimum 4 heures (enfants de plus de 6 ans ayant déjà l'habitude de la marche à pied).

EN VENTE  
En librairie ou  
sur [www.guidesgoursau.fr](http://www.guidesgoursau.fr)

18 balades  
et randonnées  
sur Argelès-Gazost  
et ses environs.  
Un choix des  
plus beaux sites  
à découvrir  
en famille  
ou entre amis.

