



Copyright : Editions les Guides Goursau - www.guidesgoursau.fr

5H 45 720 m 14 km RANDONNÉE

"LA TOUR DE LA MASSANE AU DÉPART DE VALMY"

Balisage sur le terrain : TORRE DE LA MAÇANA PR-ARG 1

L'ITINÉRAIRE

Départ : Argelès-village.

> Prendre direction Collioure. À la sortie du village, prendre à droite direction Valmy. Se garer au parking au pied du château.

Le château de Valmy :

Ce monument a été édifié à la fin du XIX^e siècle, sur les terres du mas de Vallmaria dont il tire sans doute son nom. Il est l'œuvre de l'architecte danois Viggo Dorf Petersen dont les réalisations étaient très appréciées des riches familles de l'époque. Le chantier fut ouvert sur l'initiative de l'industriel Jean Bardou, propriétaire des usines de papier à cigarette JOB. Pour créer les terrasses qui soutiennent les bâtisses et le parc qui entoure le château, il a fallu raser le mas de Vallmaria et la colline sur laquelle il était construit.

Itinéraire :

1 Du parking revenir sur vos pas jusqu'à la route. Descendre vers le **camping des Mimosas**, prendre à gauche avant le ruisseau le **chemin du Mas Peyrot**.

2 **0h10** À l'intersection, laisser le mas sur la droite et prendre à **gauche le sentier fléché en jaune** qui s'élève en lacets.

3 **0h25** Il débouche sur une piste. La suivre sur la gauche. 100m plus loin, prendre à droite puis à gauche le sentier raviné qui monte dans le bois.

4 **0h40** Le **dolmen «La Cova de l'Alarb»** se trouve à 30m à gauche.

Les dolmens sont les plus vieux monuments de notre sol. Ils apparaissent dans l'Albère au Néolithique moyen (environ 3500 ans avant J.C.). À l'origine, ces monuments étaient des tombes à usage collectif. La Cova de l'Alarb est un exemple de la forme la plus récente de dolmen, il se compose de trois dalles verticales et d'une dalle de couverture. Ce coffrage de pierre, qui constitue la chambre funéraire, était sans doute, à l'origine, recouvert d'un tumulus. La Cova de l'Alarb signifie en catalan caverne de l'Arabe. Les Arabes ont séjourné en Roussillon entre 720 et 770 après J.C. alors que les dolmens datent de l'époque Néolithique. Le grand dolmen de Laroque-des-Albères, la

Balma del Moro porte exactement le même nom formulé avec des mots différents.

Quand les anciens ne savaient pas à qui attribuer un monument, ils le dataient de l'invasion des conquérants arabes qui n'ont laissé aucune trace monumentale en Roussillon.

> Revenir au sentier et poursuivre jusqu'à une piste. Tourner à gauche, puis, 100m plus loin, à droite. Emprunter la piste sur environ 150m, puis **prendre à gauche le sentier qui monte au second dolmen**. Le sentier traverse une piste.

5 **0h55** 10m plus loin, sur la gauche se trouve le dolmen « collets de Collioure ». Reprendre le sentier en montant à travers le maquis jusqu'à la piste.

6 **1h15** Rejoindre la piste de la Massane. Près d'un bassin « incendie », suivre la piste quelques mètres puis reprendre à droite le sentier.

7 **1h30** Le sentier croise à nouveau la piste. Continuer à monter jusqu'à croiser la piste à nouveau.

Pyrénées sommets

Google play

Télécharger dans l'App Store

Pyrénées

La Courmayeur
Alt. 2091m - Dist. 15,5km - Cap 218° - Dén. 1822m

Copyright : Editions les Guides Goursau - www.guidesgoursau.fr

"LA TOUR DE LA MASSANE AU DÉPART DE VALMY"



A PROPOS DE...

Compléter la randonnée par la visite du Parc de Valmy

L'ITINÉRAIRE (suite)

2h15 La suivre jusqu'à son terme que surplombe le Roc del Corb. S'engager à droite sur le sentier qui pénètre dans la forêt ; à l'intersection tourner à droite.

Roc del Corb : Ce nom peut être interprété de deux façons : la roche courbe ou alors le rocher du corbeau. De ce point culminant, on distingue à l'est, au fond de la vallée de Vallbona les restes d'une ancienne abbaye cistercienne fondée au XIII^e siècle. Santa-Maria-de-Vallbona accueillait à l'époque une douzaine de religieux qui vivaient principalement d'exploitation forestière et d'élevage. Après une longue phase de décadence l'abbaye est abandonnée au XVIII^e siècle. C'est aujourd'hui une simple exploitation agricole

2h30 Au **Col de la Place d'Armes**, monter à droite vers la **Tour de la Massane**.

Col de la Place d'Armes : Loin d'être une barrière infranchissable, la chaîne de l'Albère a de tout temps été empruntée par des commerçants, des voyageurs, des contrebandiers, et même par des armées entières. De plus, elle matérialise depuis toujours la frontière sud du Roussillon. C'est donc une zone qu'il fallait garder sous surveillance. Le nom de ce lieu rappelle le passé militaire de la montagne et désigne un point de rassemblement des troupes.

La Tour de la Massane : elle a été édifée par le roi Jacques II de Majorque à la fin du XIII^e siècle. Elle faisait partie d'un réseau de tours à signaux qui servaient à alerter les populations de la plaine du Roussillon en cas d'incursion d'armées ennemies. L'alerte était donnée grâce à des signaux de fumée le jour et à des feux allumés à son sommet la nuit. Du haut de ses 793m d'altitude, la tour était visible jusqu'au château royal de Perpignan.


3h De la tour, vue panoramique. Prendre en face le sentier qui suit la crête, puis s'en éloigne, et s'en rapproche à nouveau.

3h50 À un croisement de sentiers (côte 556 sur fond de carte IGN), descendre à droite jusqu'à un col (plat herbeux). Prendre en face le sentier, passer sous une ligne à haute tension.

4h40 Ne pas descendre à droite au niveau du pylône, restez sur la piste en direction du Mas Pardes.

5h La suivre à gauche jusqu'à l'église romane de St-Laurent-du-Mont.

Une variante est possible par la Font Andreu avant le Roc del Corb.




En vente en librairie ou
sur www.guidesgoursau.fr

Face à la porte, le sentier descend vers la piste qui ramène au **Château de Valmy**.

5h45 Retour à votre voiture.

LES

AVENTURES DE PITOU Le petit isard




Emblème de la montagne pyrénéenne, l'isard longtemps pourchassé est un animal gracieux et agile à l'excellent odorat qui abonde dans le Parc National des Pyrénées. Le personnage principal de cette histoire pour enfants s'appelle Pitou (petit chevreau de moins d'un an en patois pyrénéen). Ses meilleurs amis se prénomment ici : Zoé la Marmotte, Vinie la perdrix et Jossan le blaireau.

Au cœur des Pyrénées, dans un décor montagnard d'une splendeur majestueuse peint par notre illustratrice Sophie Anfray, co-auteur, les futurs tout-petits lecteurs 2-9 ans seront fortement captivés par cet attendrissant petit isard qui ne pense qu'à jouer et à faire de bonnes blagues à ses amis.

Ce premier livre a pour thème, la rencontre fortuite de Pitou avec un ours slovène nouvellement lâché ! Un sujet dans l'air du temps ! De cette première rencontre va naître une surprenante et belle amitié entre ces deux gentils personnages. Mais attention, les petits isards ont des prédateurs beaucoup plus méchants. Et bien sûr, avoir comme fidèle ami le grand ours brun Slovan, peut parfois sauver la vie...

Pour chaque enfant, gentiment assis les yeux grands ouverts, ce livre merveilleux constitue un véritable cadeau qui suscitera enthousiasme et enchantement en écoutant attentivement ses parents lui lire et relire l'histoire de «

Pitou, le petit isard ».



DISPONIBLE AUSSI :

Pour commander : rendez-vous sur notre site www.guidesgoursau.fr
ou contactez votre libraire



CONSEILS PRATIQUES

Sécurité

Suivez quelques règles simples :

- > A chaque niveau sa randonnée
- > Ne vous surestimez pas
- > Evitez de partir seul
- > Prévoyez un équipement complet et une lampe électrique
- > Avertissez vos proches de votre itinéraire

Météo

- > Ecoutez les prévisions météo au 08 99 71 02 66
- > Evitez de partir par mauvais temps

Equipement

- > Munissez-vous de :
 - vêtements chauds,
 - d'un imperméable,
 - de chaussures de marche

SECOURS : 112

Nourriture

- > Prenez toujours de l'eau et un « en-cas »

Orientation

- > Carte du secteur concerné : IGN - Top 25 - 2549 OT

Savoir-vivre

- > N'allumez pas de feu
- > N'abandonnez pas vos déchets derrière vous
- > Suivez les sentiers balisés
- > Respectez les animaux : n'effrayez pas les troupeaux
- > Gardez les chiens en laisse
- > Evitez de piétiner et de cueillir les plantes
- > De fin août à fin février, prenez garde aux battues aux sangliers

BALISAGE LÉGAL POUR LA RANDONNÉE

	GR Grande randonnée	GR de Pays	PR Petite randonnée
Continuité du sentier			
Changement de direction			
Mauvaise direction			

EN VENTE
à l'office de tourisme d'Argelès ou
sur www.guidesgoursau.fr

9 balades
et randonnées
sur Argelès-sur-Mer
et ses environs.
Un choix des
plus beaux sites
à découvrir
en famille
ou entre amis.



Guide des
randonnées pédestres
2015 - 2016



G LES GUIDES GOURSOU
www.guidesgoursau.fr