



Le Pic du Viscos 2141m

À votre arrivée en vallée des gaves, il vous a certainement sauté aux yeux. Superbe belvédère de la vallée, ce sommet impressionnant, visible de partout, avec sa forme de proue de navire si caractéristique, vous offrira l'un des plus beaux panoramas sur le Lavedan. Profitez de votre passage pour vous arrêter au petit village montagnard de Viscos, perché à 850 m d'altitude. Vous serez sous le charme de ses maisons de pierre et granges anciennes coiffées d'ardoises et dont les rénovations récentes redonnent beaucoup de cachet à ce village typique du pays Toy.

En résumé

Difficulté : randonnée
Durée : 5 h
2 h30 de plus en partant du village
Distance : 8 km
Dénivelé : 900 m

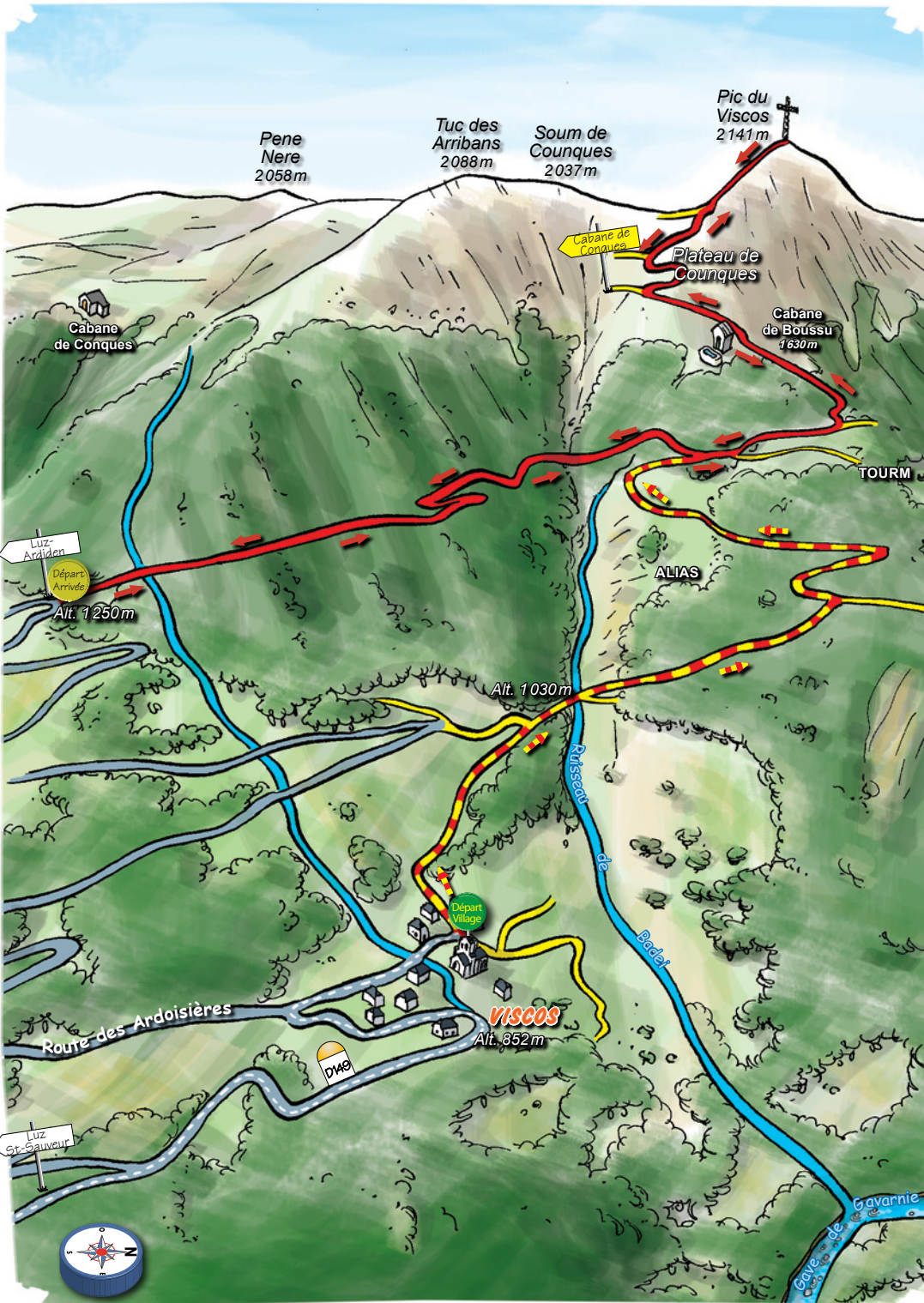
Accès

Après le village de Viscos, la petite route des ardoisières vous permettra de gagner de précieux mètres de dénivelé. Au niveau d'un virage vers le nord (huit lacets après le village), une piste bien marquée part dans une forêt de hêtres et de sapins. Laissez votre véhicule en bordure de route, elle est très peu fréquentée. C'est ici le départ de votre randonnée, altitude 1250 m.

Itinéraire


Suivez la piste forestière sur environ 2 km. Après avoir franchi cinq ruisseaux qui

descendent des pentes est, vous croiserez le chemin venant du village qui est sur votre droite. 400 m plus loin, quittez la piste forestière pour monter à gauche par un sentier plus raide. Après 20 minutes, vous arrivez à la cabane du Boussu (1630 m). Un magnifique panorama s'offre à vous, c'est l'endroit idéal pour une pause et pour remplir votre gourde à la source. De là, suivez le chemin qui monte vers le col au sud du pic du Viscos, qui se dresse devant vous. Laissez à gauche le chemin qui vous conduit vers la cabane de Conques. Du col, le chemin se redresse sérieusement et vous attaquez véritablement l'ascension. Après quelques passages, juste avant la pyramide sommitale, où vous n'hésitez pas à poser vos mains, la récompense sera à la mesure de vos efforts : le sommet, coiffé d'une croix métallique de plus de 2 m de haut, est à vous... Profitez de la vue splendide sur le piémont pyrénéen. Le retour s'effectue par le même itinéraire, qui demandera un peu d'attention et de prudence entre le sommet et le col.



LES

AVENTURES DE PITOU Le petit isard




Emblème de la montagne pyrénéenne, l'isard longtemps pourchassé est un animal gracieux et agile à l'excellent odorat qui abonde dans le Parc National des Pyrénées. Le personnage principal de cette histoire pour enfants s'appelle Pitou (petit chevreau de moins d'un an en patois pyrénéen). Ses meilleurs amis se prénomment ici : Zoé la Marmotte, Vinie la perdrix et Jossan le blaireau.

Au cœur des Pyrénées, dans un décor montagnard d'une splendeur majestueuse peint par notre illustratrice Sophie Anfray, co-auteur, les futurs tout-petits lecteurs 2-9 ans seront fortement captivés par cet attendrissant petit isard qui ne pense qu'à jouer et à faire de bonnes blagues à ses amis.

Ce premier livre a pour thème, la rencontre fortuite de Pitou avec un ours slovène nouvellement lâché ! Un sujet dans l'air du temps ! De cette première rencontre va naître une surprenante et belle amitié entre ces deux gentils personnages. Mais attention, les petits isards ont des prédateurs beaucoup plus méchants. Et bien sûr, avoir comme fidèle ami le grand ours brun Slovan, peut parfois sauver la vie...

Pour chaque enfant, gentiment assis les yeux grands ouverts, ce livre merveilleux constitue un véritable cadeau qui suscitera enthousiasme et enchantement en écoutant attentivement ses parents lui lire et relire l'histoire de «

Pitou, le petit isard ».



DISPONIBLE AUSSI :

Pour commander : rendez-vous sur notre site www.guidesgoursau.fr
ou contactez votre libraire

Avant de partir,

Conseils pratiques

La randonnée sur la fiche rando proposée peut ne pas être balisée. Néanmoins, il y a en place sur le terrain de nombreux panneaux de direction (écriture sur fond jaune). La carte en 3D présentée dans cette fiche vous donne un bon aperçu du relief. Pour les randonnées en haute montagne il est conseillé de vous munir aussi de la carte IGN 1647 ET Lourdes Argelès qui couvre l'ensemble des itinéraires sauf le lac de Liantran (1647 OT Vignemale) et le pic du Viscos (1748 OT Gavarnie). La pratique du sentier pédestre proposé dans cette fiche rando reste sous votre entière responsabilité. N'hésitez pas à prendre connaissance de la météo à l'office de tourisme ou sur le répondeur de Météo-France.

Prévoyez bien sûr un bon équipement, le temps change vite en montagne. Partez avec de bonnes chaussures, un coupe-vent, des lunettes, un chapeau, une boussole, et dans le sac à dos de l'eau et quelques victuailles. N'hésitez pas à faire demi-tour si vous rencontrez des difficultés: mauvais temps, fatigue, blessure, problèmes d'orientation, etc. Respectez les différents lieux traversés et leurs réglementations (Parc National des Pyrénées, réserves naturelles et zones pastorales). Pensez à refermer les barrières et à tenir vos chiens en laisse dans les zones pastorales, et redescendez vos déchets.

DIFFICULTÉS DES RANDONNÉES :

- La **promenade** est une sortie sans difficultés avec très peu de dénivelé et d'une durée de 2 heures environ (enfants à partir de 4 ans).
- La **balade** dure entre 2 et 4 heures (le temps d'une demi-journée ou d'une petite journée avec casse-croûte). 400 m de dénivelé positif maximum (enfants de plus de 6 ans).
- La **randonnée** est une excursion d'au moins 400 m de dénivelé et se déroule en général sur la journée et dure au minimum 4 heures (enfants de plus de 6 ans ayant déjà l'habitude de la marche à pied).

EN VENTE
En librairie ou
sur www.guidesgoursau.fr

18 balades
et randonnées
sur Argelès-Gazost
et ses environs.
Un choix des
plus beaux sites
à découvrir
en famille
ou entre amis.



QUELQUES NUMÉROS UTILES :

Secours : 112 (portable)

PGHM Pierrefitte : 05 62 92 71 82

CRS Gavarnie : 05 62 92 48 24

Météo-France (répondeur) : 08 92 68 02 65