

QUÉZAC

DISTANCE : 3,5 km

TEMPS ESTIMÉ : 2 h 00

DÉNIVELLÉ : 100 m

DIFFICULTÉ : promenade

Quézac, petit village isolé sur la rive gauche du Tarn, n'en est pas moins un site visité depuis de nombreux siècles. La découverte de la vierge de Quézac au XI^e siècle le transforme en lieu de pèlerinage. Il n'était pas rare, au Moyen Âge, de faire un détour par Quézac avant de reprendre sa route vers Saint-Jacques-de-Compostelle.

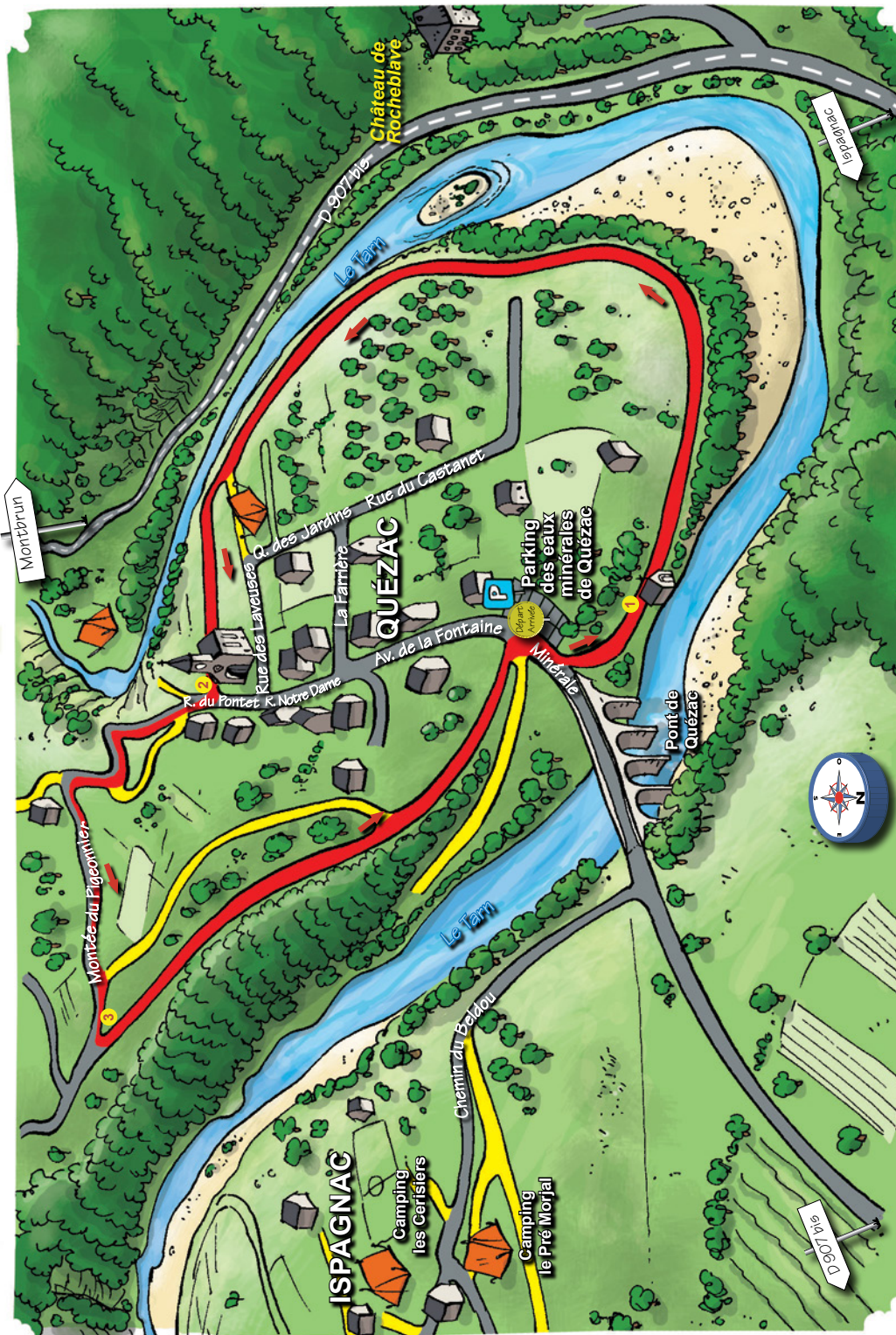
Entre histoire et légende, ce petit village garde son caractère de village mythique, en retrait de la route des Gorges il bénéficie d'une tranquillité sans pareil même en haute saison touristique.

Le parking des eaux minérales de Quézac est le départ de la balade. Il se trouve après le pont, sur la droite,

à 50 mètres. Retourner vers le pont et prendre juste avant un escalier à gauche menant sur les berges du Tarn.

Longer une allée de peupliers et la chapelle qui abrite la source de Quézac. Reconnue par l'académie de Médecine en 1901, cette eau naturellement gazeuse est riche en magnésium et calcium. Au bout de 50 mètres, l'allée s'arrête pour laisser place à un sentier bien marqué.

Continuer à longer le Tarn sur ce sentier entre rivière et prés de fauche. Le village de Quézac est sur la gauche, le sentier bifurque dans sa direction. Arrivé à l'église et la rue principale, prendre à droite et quitter le village. À la première bifurcation, tourner à gauche sur une petite route qui monte avec quelques lacets. Après être arrivé au réservoir et avoir admiré le point de vue, redescendre par le sentier sur la gauche ou la petite route.



Copyright : Editions les Guides Goursau - www.guidesgoursau.fr

Tee-Shirt

Les animaux des Pyrénées
Coloriage

La Boutique de PITOU

PITOU
Le petit isard

PITOU
Le petit isard et ses amis

PITOU
Le grand isard

Tome 1 11,50 €

Tome 2 11,50 €

Tome 3 11,50 €

En vente en librairie ou sur www.guidesgoursau.fr

Copyright : Editions les Guides Goursau - www.guidesgoursau.fr


Massif Central sommets

Télécharger dans l'App Store

ANDROID APP ON Google play

PUYS, SOMMETS, COLS, LACS, REFUGES, VILLAGES, CHAPELLES, ATTRACTIONS, ETC ...

Balayer l'horizon et identifiez tous les sommets qui vous entourent



De l'Ardèche au gorges du Tarn, de la chaîne des puys à la montagne Noire et des Cévennes au plateau des 1000 vaches : Plus de 300 sommets et quelque 120 volcans référencés dans cette application qui couvre tout le Massif Central.

EDITIONS LES GUIDES GOURSOU
www.guidesgoursau.fr

Les randonnées

La balade peut ne pas être balisée, à l'exception de certaines portions. La carte en 3D fournie vous donne un bon aperçu du relief traversé. Afin d'avoir plus de détails sur les chemins empruntés se munir d'une carte au 1/25 000 (IGN 2640 OT Causse Méjean et gorges du Tarn). La pratique des sentiers pédestres proposés dans ce topo-guide reste sous votre entière responsabilité.

Avant la randonnée

Penser à un bon équipement, même pour une balade. Des chaussures de randonnée légères, les protections nécessaires (coupe-vent, casquette...) pour les amplitudes thermiques. En effet, le climat peut être très doux dans les vallées et être d'un froid glacial deux kilomètres plus loin sur les plateaux. Inversement, un petit air frais sur le causse n'abrite pas des attaques du soleil, un couvre-chef est donc de rigueur. Dans le sac à dos, ne pas oublier d'amener de l'eau en quantité suffisante, le pique-nique et de quoi grignoter pendant la marche. Se renseigner sur la météo locale sur le répondeur de **Météo France : 08 92 68 02 48**.

Pendant la randonnée

Afin de profiter pleinement de la montagne, il faut savoir évaluer ses limites et ne pas s'aventurer seul ou si la météo est défavorable. Se munir d'un téléphone portable est aujourd'hui un élément de sécurité important. En cas de nécessité, composer le numéro des **secours 112**. Pays d'élevage, il est essentiel de refermer les clôtures, de tenir les chiens en laisse à l'approche des troupeaux. Pays de nature préservée, merci de ne pas cueillir les fleurs, ne pas allumer de feux, et d'emporter les restes de repas et mégots.

Difficulté des randonnées


La **promenade** est une sortie sans difficultés avec très peu de relief et d'une durée d'environ 2 heures. Enfants de moins de 6 ans. La **balade**, entre 2 et 4 heures (le temps d'une demi-journée ou d'une journée), peut comporter un dénivelé ne dépassant pas les 500 m positifs. Enfants de plus de 8 ans. La **randonnée** est une sortie sportive dont la durée est équivalente à une journée (entre 4 et 6 heures de marche) de par sa distance et/ou son dénivelé à parcourir. Enfants de plus de 12 ans.




Tee-Shirt




La Boutique de PITOU



Tome 1
11,50 €



Tome 2
11,50 €



Tome 3
11,50 €

En vente en librairie ou sur www.guidesgoursau.fr

Copyright : Editions les Guides Goursau - www.guidesgoursau.fr

Nouvel album de Thierry Goursau,

TOUPI

Le petit ourson de la ferme

En vente en librairie ou sur www.guidesgoursau.fr



Copyright : Editions les Guides Goursau - www.guidesgoursau.fr