

# Roc du Serre

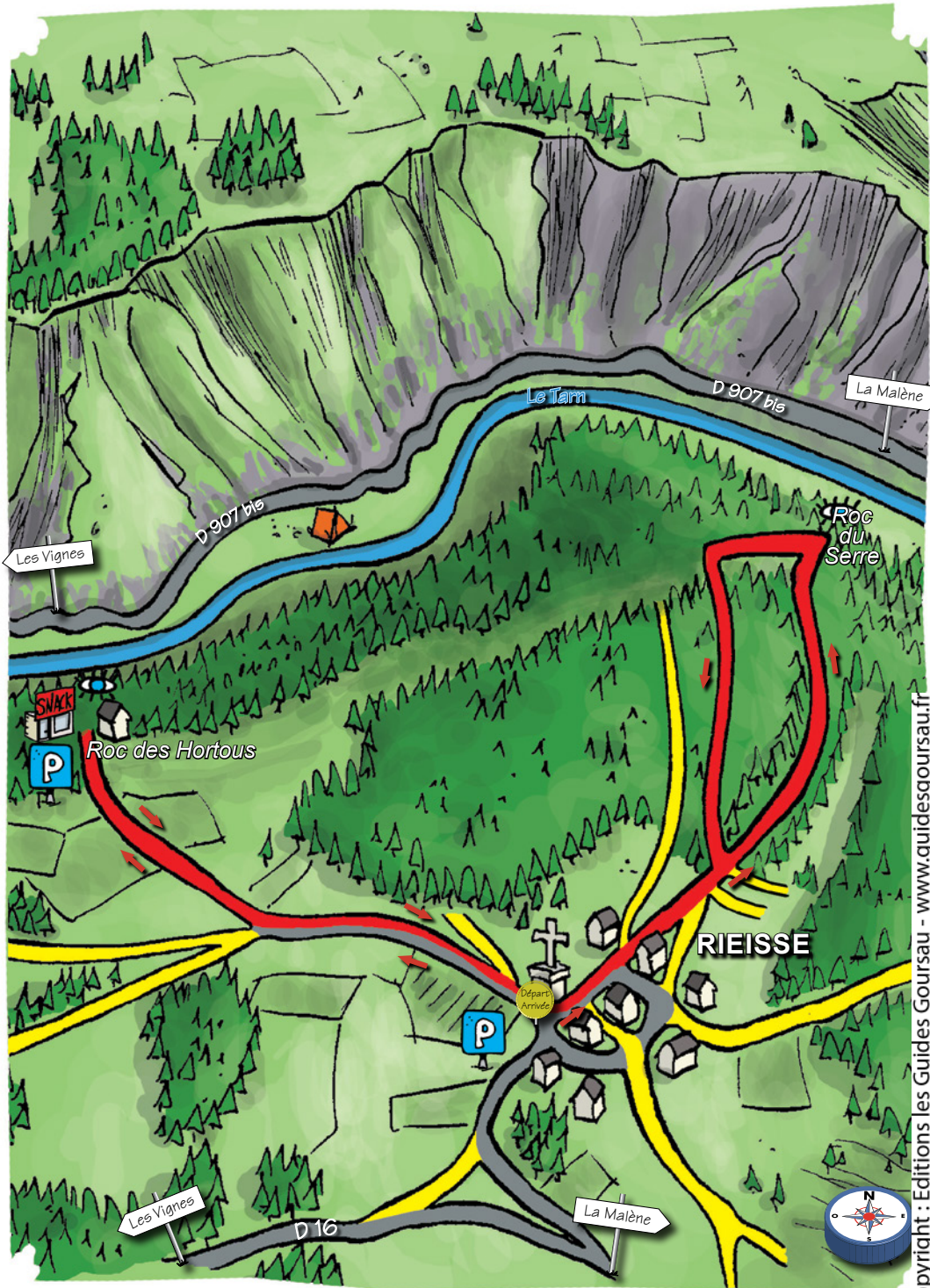
**DISTANCE :** 6 km      **TEMPS ESTIMÉ :** 2h30  
**DÉNIVELLÉ :** 130 m      **DIFFICULTÉ :** promenade

*Le causse Méjean, grand plateau calcaire, abrite une flore et une faune très riches. Les orchidées sauvages en sont un bel exemple. Plus discrètes que leurs cousines tropicales, elles n'en restent pas moins magnifiques. Sur la corniche des Gorges, on retrouve le sabot de Vénus. Pour germer, la graine a besoin de la présence d'un champignon qui lui apporte les nutriments dont elle a besoin ; il faudra 5 ans avant de produire la première floraison.*

**Balade facile et incontournable de la visite des Gorges du Tarn avec ses deux points de vue qui soulignent l'immensité d'un des plus profonds canyons d'Europe.**

Depuis le parking de Rieisse, suivre la direction du roc du Serre. À la sortie du village, la piste traverse un grand pré et serpente ensuite dans une jeune forêt de pins sylvestres. Rester sur la piste la plus évidente et atteindre le point de vue sur les gorges du Tarn et le village de la Malène. Au retour, prendre le sentier à droite et longer la corniche. À chaque bifurcation, prendre à gauche et rejoindre une piste carrossable.

Sur cette piste, prendre à droite et rejoindre le village. La deuxième partie, Le Roc des Hortous, est une propriété privée, dans laquelle il faut consommer pour pouvoir atteindre le point de vue. Du village, le sentier longe la route, entre murets de pierres sèches et buxaias, pour arriver au parking du snack.



Copyright : Editions les Guides Goursau - www.guidesgoursau.fr

**Massif Central sommets**

Télécharger dans l'App Store

ANDROID APP ON Google play

Balayez l'horizon et identifiez tous les sommets qui vous entourent

PUYS, SOMMETS, COLS, LACS, REFUGES, VILLAGES, CHAPELLES, ATTRACTIONS, ETC ...

Puy de cône  
Alt. 1484 m - Dist. 3.2 km - Cap 331° - Dén. 555 m

Copyright : Editions les Guides Goursau - www.guidesgoursau.fr




# Massif Central sommets

Télécharger dans l'App Store

ANDROID APP ON Google play

PUYS, SOMMETS, COLS, LACS, REFUGES, VILLAGES, CHAPELLES, ATTRACTIONS, ETC ...

Balayer l'horizon et identifiez tous les sommets qui vous entourent



De l'Ardèche au gorges du Tarn, de la chaîne des puys à la montagne Noire et des Cévennes au plateau des 1000 vaches : Plus de 300 sommets et quelque 120 volcans référencés dans cette application qui couvre tout le Massif Central.

EDITIONS LES GUIDES GOURSOU  
www.guidesgoursau.fr

## Les randonnées

La balade peut ne pas être balisée, à l'exception de certaines portions. La carte en 3D fournie vous donne un bon aperçu du relief traversé. Afin d'avoir plus de détails sur les chemins empruntés se munir d'une carte au 1/25 000 (IGN 2640 OT Causse Méjean et gorges du Tarn). La pratique des sentiers pédestres proposés dans ce topo-guide reste sous votre entière responsabilité.

## Avant la randonnée

Penser à un bon équipement, même pour une balade. Des chaussures de randonnée légères, les protections nécessaires (coupe-vent, casquette...) pour les amplitudes thermiques. En effet, le climat peut être très doux dans les vallées et être d'un froid glacial deux kilomètres plus loin sur les plateaux. Inversement, un petit air frais sur la causse n'abrite pas des attaques du soleil, un couvre-chef est donc de rigueur. Dans le sac à dos, ne pas oublier d'amener de l'eau en quantité suffisante, le pique-nique et de quoi grignoter pendant la marche. Se renseigner sur la météo locale sur le répondeur de **Météo France : 08 92 68 02 48**.

## Pendant la randonnée


Afin de profiter pleinement de la montagne, il faut savoir évaluer ses limites et ne pas s'aventurer seul ou si la météo est défavorable. Se munir d'un téléphone portable est aujourd'hui un élément de sécurité important. En cas de nécessité, composer le numéro des **secours 112**. Pays d'élevage, il est essentiel de refermer les clôtures, de tenir les chiens en laisse à l'approche des troupeaux. Pays de nature préservée, merci de ne pas cueillir les fleurs, ne pas allumer de feux, et d'emporter les restes de repas et mégots.

## Difficulté des randonnées


La **promenade** est une sortie sans difficultés avec très peu de relief et d'une durée d'environ 2 heures. Enfants de moins de 6 ans. La **balade**, entre 2 et 4 heures (le temps d'une demi-journée ou d'une journée), peut comporter un dénivelé ne dépassant pas les 500 m positifs. Enfants de plus de 8 ans. La **randonnée** est une sortie sportive dont la durée est équivalente à une journée (entre 4 et 6 heures de marche) de par sa distance et/ou son dénivelé à parcourir. Enfants de plus de 12 ans.

La Boutique de **PITOU**


Tee-Shirt



Tome 1  
11,50 €



Tome 2  
11,50 €



Tome 3  
11,50 €

En vente en librairie ou sur [www.guidesgoursau.fr](http://www.guidesgoursau.fr)

Copyright : Editions les Guides Goursau - [www.guidesgoursau.fr](http://www.guidesgoursau.fr)

Nouvel album de Thierry Goursau,

# TOUPI

Le petit ourson de la ferme

En vente en librairie ou sur [www.guidesgoursau.fr](http://www.guidesgoursau.fr)



Copyright : Editions les Guides Goursau - [www.guidesgoursau.fr](http://www.guidesgoursau.fr)