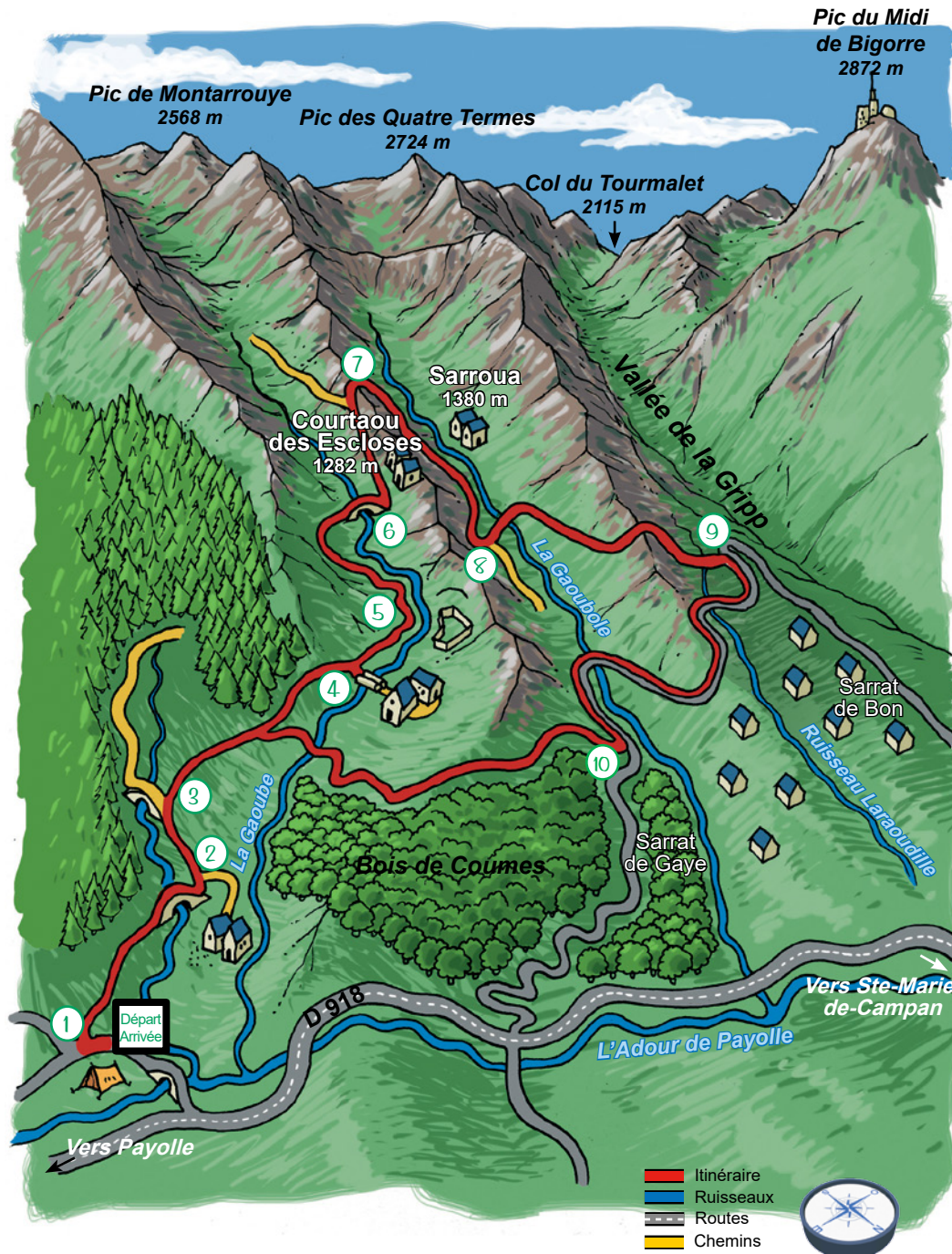


Tour des Courtaous : Escloses et Sarroua



Copyright : Editions les Guides Goursau - www.guidesgoursau.fr

Intérêt de l'itinéraire :

Vous découvrirez des ensembles de cabanes uniques, les courtaous*, qui vous plongeront dans la vie passée de nos ancêtres bergers et vachers.

Remarque : Possibilité de faire la balade seulement jusqu'au courtaou des Escloses. (6) compter alors 3 heures aller-retour.

Itinéraire :

Remonter la D918 jusqu'à Payolle. Prendre la petite route à droite qui franchit le pont direction *Hourquette d'Ancizan*. Se garer à 50 m du pont, en face du camping des Quatre Véziaux.

- 1 Depuis le camping, prendre la route de la Hourquette sur quelques mètres, puis bifurquer à droite sur une petite route qui va vers le S.O.
- 2 Traverser l'estive* en longeant la route, passer un petit pont, et laisser sur la droite un chemin qui conduit à quelques maisons. Continuer sur la petite route.
- 3 Juste avant un deuxième petit pont, prendre un chemin carrossable sur la droite. On traverse alors une large estive* au pied du *Pla* de l'Arcouade*. Puis le chemin monte sur quelques mètres. Continuer tout droit en laissant un chemin à droite qui descend vers une rivière.
- 4 On longe ensuite la forêt pour gagner le haut d'une petite bute qui nous révèle le *Courtaou d'Artigussy*. On peut traverser la rivière du Gaoube par une petite passerelle formée de 2 troncs d'arbres et observer ainsi de plus près la magnifique série de leytés* qui bordent le torrent.
- 5 Rester sur la large chemin en rive droite orographique* (rive gauche de la rivière en montant). On remonte dans le creux d'un large

vallon glaciaire pour gagner rapidement un enclos. Remarquer à quelques mètres de l'enclos vers le Nord un relief au sol étonnamment rond, peut-être un tumulus (tombe préhistorique).

Se diriger vers la rivière pour passer un petit pont, et monter en direction d'une cabane.

6 On arrive alors au *Courtaou des Escloses*, le plus grand village d'estive* de la vallée du Haut-Adour, appelé aussi « vieux village » car les cabanes s'étiraient le long d'une rue centrale tel un village-rue. De la cabane, s'élever de quelques mètres et prendre le large chemin vers la droite qui remonte au N.N.E en longeant le haut du courtaou*.

7 Après avoir passé la crête, le chemin revient S.E. À la bifurcation, on peut prendre le chemin de gauche pour visiter le village du Sarroua situé au fond de la vallée de la Gaoubole, occupé autrefois par des bergers (leytés* en bordure du torrent). Revenir sur ses pas jusqu'au chemin initial et continuer.

8 À une deuxième bifurcation, prendre à gauche et passer le torrent « la Gaoube ». Le chemin carrossable descend alors vers les quartiers des granges des Sarrats de Gaye et de Bon.

9 Arrivé à la route goudronnée, prendre à droite, et la longer sur 2 kms environ, jusqu'à un enclos bien visible sur la droite, dans un virage. La route longe des quartiers de granges foraines dont certaines sont encore couvertes de chaume.

10 Devant l'enclos, quitter la route pour prendre un chemin semi-carrossable qui monte vers le *Bois des Coumes*. On traverse une fois de plus le torrent « la Gaoube », pour rejoindre le chemin de départ, puis la route qui conduit au camping des Quatre Véziaux.

EN RÉSUMÉ : • *Durée moyenne de marche : 4 à 5 h pour la boucle complète*
3 h aller-retour jusqu'au Courtaou d'Escloses

- *Difficulté : promenade*
- *Dénivelé : 300 m*
- *Altitude : 1380 m*

TOUPI

Le petit ourson de la ferme


En vente en librairie ou
sur www.guidesgoursau.fr



Copyright : Editions les Guides Goursau - www.guidesgoursau.fr

AVENTURES DE PITOU

Le petit isard




Emblème de la montagne pyrénéenne, l'isard longtemps pourchassé est un animal gracieux et agile à l'excellent odorat qui abonde dans le Parc National des Pyrénées. Le personnage principal de cette histoire pour enfants s'appelle Pitou (petit chevreau de moins d'un an en patois pyrénéen). Ses meilleurs amis se prénomment ici : Zoé la Marmotte, Vinie la perdrix et Jossan le blaireau.

Au cœur des Pyrénées, dans un décor montagnard d'une splendeur majestueuse peint par notre illustratrice Sophie Anfray, co-auteur, les futurs tout-petits lecteurs 2-9 ans seront fortement captivés par cet attendrissant petit isard qui ne pense qu'à jouer et à faire de bonnes blagues à ses amis.

Ce premier livre a pour thème, la rencontre fortuite de Pitou avec un ours slovène nouvellement lâché ! Un sujet dans l'air du temps ! De cette première rencontre va naître une surprenante et belle amitié entre ces deux gentils personnages. Mais attention, les petits isards ont des prédateurs beaucoup plus méchants. Et bien sûr, avoir comme fidèle ami le grand ours brun Slovan, peut parfois sauver la vie...

Pour chaque enfant, gentiment assis les yeux grands ouverts, ce livre merveilleux constitue un véritable cadeau qui suscitera enthousiasme et enchantement en écoutant attentivement ses parents lui lire et relire l'histoire de «

Pitou, le petit isard ».



DISPONIBLE AUSSI :

Pour commander : rendez-vous sur notre site www.guidesgoursau.fr
ou contactez votre libraire

Avant de partir en randonnée, même pour une simple balade, il faut impérativement tenir compte de certaines réglementations et recommandations :

- Avant de vous engager sur la randonnée, prévoyez un petit sac à dos et une gourde remplie d'eau. Il est fortement conseillé de porter des chaussures de randonnée légères ou de montagne montantes (la plupart des accidents sont des entorses), un vêtement de pluie (même si le ciel paraît clair, le temps peut changer très vite), des lunettes de soleil, de la crème solaire et un couvre-chef (chapeau ou casquette) pour éviter les risques d'insolation.
- Adaptez votre circuit en fonction de vos possibilités et de votre forme physique et en groupe tenez compte des capacités des plus faibles.
- Les chiens ne sont tolérés sur certains circuits que s'ils sont tenus en laisse. Dans ces zones pastorales veillez à les tenir éloignés des troupeaux.
- Si vous partez seul en montagne pensez à prévenir quelqu'un du lieu et de la durée de votre randonnée.
- Préservez la nature, prenez un petit sac pour rapporter vos débris.
- Pensez à faire des courtes pauses et profitez-en pour boire régulièrement et éventuellement pour vous alimenter.
- Respectez les cabanes de bergers, même si elles sont pour certaines en partie détruites. Ne laissez pas

de débris à l'intérieur et refermez bien les portes.

- Si vous ouvrez une barrière, pensez à la refermer derrière vous.
- Consultez avant de partir la météo. Le brouillard peut vous faire perdre et l'orage vous faire paniquer. Si vous êtes pris par un orage, protégez-vous en vous plaçant en contrebas d'un point plus haut que vous, restez accroupis ou en boule en mettant le sac sous vos pieds pour vous isoler du sol (météo : **08.92.68.02.09**).
- N'allumez pas de feux, c'est interdit, et ne jetez pas vos mégots de cigarettes.
- Pour votre sécurité nous vous conseillons de vous procurer une carte IGN Top 25 correspondant à votre randonnée, ainsi qu'une boussole et tenez compte du balisage et de la signalisation s'ils existent.
- Ayez vos jumelles. Si vous êtes chanceux vous pourrez apercevoir des isards, grands seigneurs de nos montagnes, mais surtout surprendre des marmottes avant que leurs sifflements ne déclenchent l'alerte de repli dans leurs terriers.

La pratique du sentier pédestre proposé dans cette fiche rando reste sous votre entière responsabilité et en aucun cas l'auteur et l'éditeur ne pourront être tenus pour responsables des accidents qui résulteraient de l'utilisation de cette fiche.

EN VENTE
sur www.guidesgoursau.fr

10 balades
et randonnées
autour de Ba-
gnères-de-Bigorre.
Un choix des
plus beaux sites
à découvrir
en famille
ou entre amis.



En vente en librairie ou
sur www.guidesgoursau.fr