

COLLIOURE

DISTANCE : 5 km

TEMPS : 2h15

DÉNIVELÉ : 100 m

DIFFICULTÉ : promenade

Au fond d'une des plus belles baies abritées de la Méditerranée, l'ancienne cité fortifiée royale a été longtemps un port de pêche actif.

A la sortie n°14 de la voie rapide N114, nous empruntons la route panoramique vers Collioure centre qui débouche sur le rond-point dominant au nord de la ville. Là, nous allons tout droit pour gagner le parking gratuit fléché « Pla de las Fourques ».

Nous descendons la *rue du Pla* et, avant le virage à gauche, nous nous engageons, en dessous du parking, dans le passage prolongé par un chemin à plat et des escaliers. Après la caserne des pompiers nous atteignons en ① l'*avenue Aristide Maillol* qui part de la gare SNCF, début de la promenade pour ceux qui utilisent le train.

Au n° 23 de cette avenue en pente s'installa, en 1905, Henri Matisse, dans ce qui était à l'époque l'auberge de Dame Roussette. De la *place du Maréchal Leclerc*, en ②, le détour par le sentier de la rive gauche du Douy nous permet de découvrir, près de deux gros palmiers, la *villa Palmar* et le jardin d'acclimatation aménagé en 1868 par le biologiste Charles Naudin.

De la place, nous passons à gué le Douy. Au n° 2 de la rue qui porte son nom, le grand poète espagnol Antonio Machado termina sa vie dans cette maison Quintana en 1939. Sa tombe est toujours fleurie dans le cimetière que longe la *rue des Jardins* qui nous mène à la *rue de la République*, cette voie royale du cœur touristique de la cité.

Nous montons la rue. Au *carrefour du Christ*, signalons à droite deux points de vente d'anchois locaux. À gauche, nous grimpons vers le parking et, sur la droite, prenons le sentier qui le longe par le bas. Nous coupons la route pour

visiter le Faubourg dont l'âme est la *rue du Soleil*. Le parcours des vieilles rues typiques, aux maisons abritées, posées sur le roc, est précisé sur le plan. C'est là, à Coma Chéric, qu'a vécu le romancier Patrick O'Brian.

Place *Orfila*, sur la route de Port-Vendres, la boucle du moulin à vent visite l'ancien **couvent des dominicains**, occupé par une cave vinicole, **le cloître**, **le musée d'Art Moderne, la Gloriette**, sur la gauche, au-dessus du musée. De là, la vue sur Collioure est exceptionnelle. Sur la colline Pams, du nom de l'ancien ministre de la République, le moulin a été restauré.

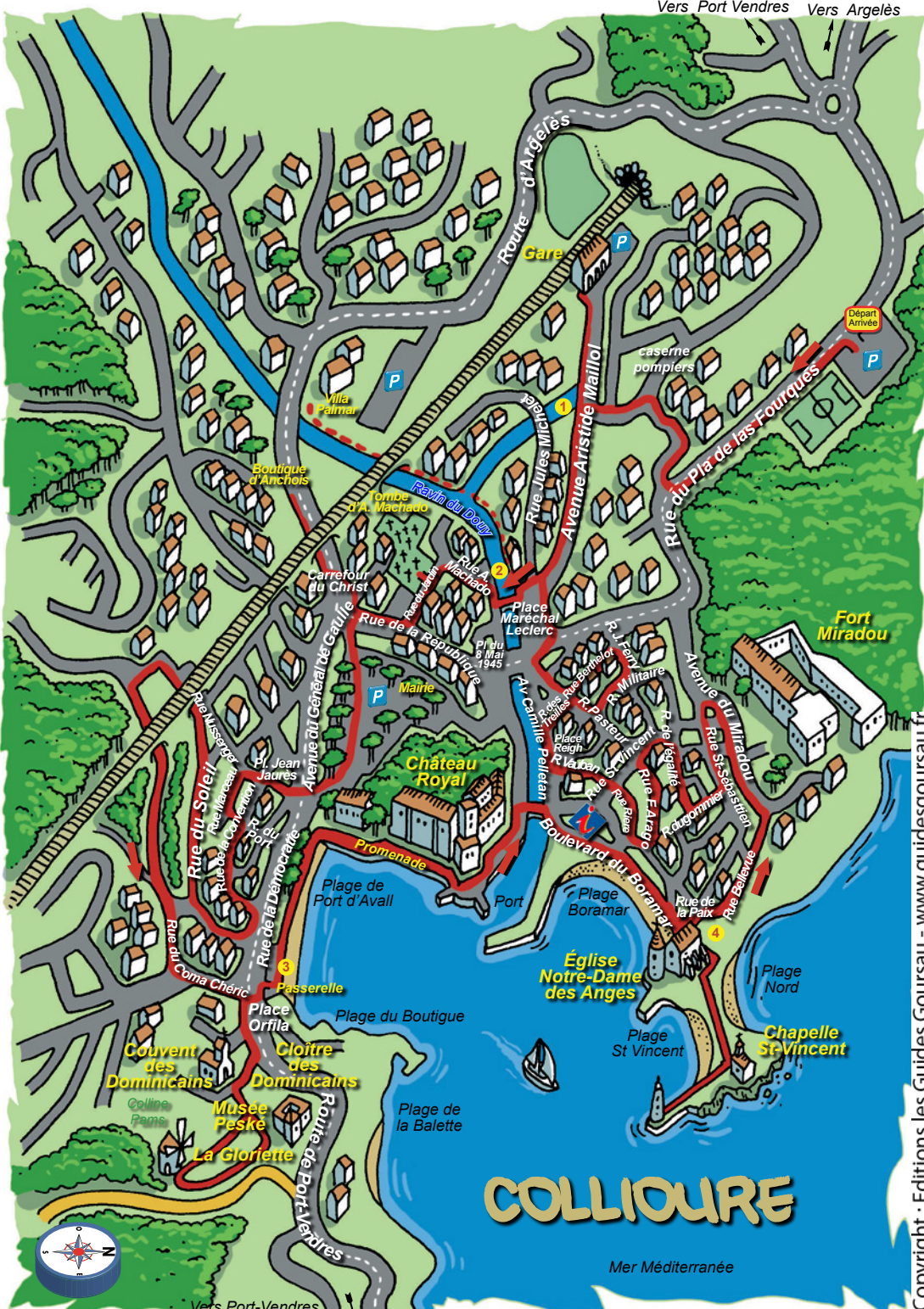
Revenus à la *place Orfila*, après la passerelle, nous longeons la plage du Port d'Avall et gagnons, en ③, sous la haute muraille du **château des rois de Majorque**, renforcé par Charles Quint, une promenade abritée de la tramontane, au ras des rochers. Quel est ce monument en acier ?

Du port, la passerelle nous conduit à l'Espace Fauve, à partir duquel commence la visite guidée du fauvisme à Collioure. Puis c'est le front de mer du Boramar avec ce vieux cabestan sur la grève, **l'église N.D. des Anges** avec la devise de la République en fronton, et le phare.

Au-dessus de l'église, à droite de la demeure orientale de las Rocas, nous engageons en ④ dans la *rue de la Paix* puis dans la *rue Bellevue* aux meurtrières tournées vers la mer. L'artiste peintre Willy Mucha y travailla pendant 55 ans.

Rue du *Miradou*, *rue Saint-Sébastien*, le plan détaillé nous guide dans notre flânerie au fil des rues colorées du Mouré. N'oublions pas, dans l'avenue *Camille Pelletan*, de visiter dans l'hostellerie des templiers un curieux musée.

Place du *Maréchal Leclerc* nous retrouvons notre route de départ.




Copyright : Editions les Guides Goursau - www.guidesgoursau.fr



Copyright : Editions les Guides Goursau - www.guidesgoursau.fr

AVENTURES DE PITOU

Le petit isard




Emblème de la montagne pyrénéenne, l'isard longtemps pourchassé est un animal gracieux et agile à l'excellent odorat qui abonde dans le Parc National des Pyrénées. Le personnage principal de cette histoire pour enfants s'appelle Pitou (petit chevreau de moins d'un an en patois pyrénéen). Ses meilleurs amis se prénomment ici : Zoé la Marmotte, Vinie la perdrix et Jossan le blaireau.

Au cœur des Pyrénées, dans un décor montagnard d'une splendeur majestueuse peint par notre illustratrice Sophie Anfray, co-auteur, les futurs tout-petits lecteurs 2-9 ans seront fortement captivés par cet attendrissant petit isard qui ne pense qu'à jouer et à faire de bonnes blagues à ses amis.

Ce premier livre a pour thème, la rencontre fortuite de Pitou avec un ours slovène nouvellement lâché ! Un sujet dans l'air du temps ! De cette première rencontre va naître une surprenante et belle amitié entre ces deux gentils personnages. Mais attention, les petits isards ont des prédateurs beaucoup plus méchants. Et bien sûr, avoir comme fidèle ami le grand ours brun Slovan, peut parfois sauver la vie...

Pour chaque enfant, gentiment assis les yeux grands ouverts, ce livre merveilleux constitue un véritable cadeau qui suscitera enthousiasme et enchantement en écoutant attentivement ses parents lui lire et relire l'histoire de «

Pitou, le petit isard ».



DISPONIBLE AUSSI :

Pour commander : rendez-vous sur notre site www.guidesgoursau.fr
ou contactez votre libraire

DIFFICULTÉS DES RANDONNÉES

Promenade : Tout public même les jeunes enfants de 6 ans. De 2h à 3h de marche pour un dénivelé inférieur à 100 mètres.

Balade : Tout public et aussi les jeunes enfants. Accessible aux personnes aimant marcher, même si elles ne sont pas très sportives. De 1h45 à 3h15 de marche. Dénivelée comprise entre 170 et 180 mètres.

Randonnée : Ces itinéraires sont déconseillés avec de très jeunes enfants. De 250 à 580 mètres de dénivelé pour des temps de marche compris entre 2h30 et 5h20.

AVANT DE PARTIR

Que vous partiez pour deux heures ou pour la journée, un minimum de matériel s'impose : nous vous conseillons de choisir des chaussures de randonnée légères, crantées et qui tiennent bien la cheville. Dans un sac à dos, pensez en priorité à emporter de l'eau en quantité suffisante, surtout pendant les grosses chaleurs d'été. La casquette et les lunettes de soleil, la crème solaire sont aussi des protections indispensables contre les insulations. Prévoyez un vêtement de pluie, un vêtement chaud, de quoi grignoter en cas de fringale et bien sûr le pique-nique si vous partez pour la journée (attention au poids du sac !).

Renseignez-vous sur la météo avant de partir : **08 92 68 02 66**

SUR LES SENTIERS

Le chemin peut ne pas être balisé mais il a été sélectionné pour son niveau de sécurité et sa propreté. Quitter le sentier peut s'avérer dangereux avec le risque de se perdre, alors soyez très vigilants et ayez toujours un œil sur vos enfants.

Vous allez traverser de très beaux paysages avec une flore riche en diversité, avec des espèces rares et protégées que nous vous remercions de ne pas couper ou piétiner. Admirez les fleurs au lieu de les cueillir. De même, les espaces que vous allez visiter sont aussi des lieux de vie et de travail : respectez les vignes et les cultures, n'arrachez ni plants, ni ceps, ramenez systématiquement vos déchets et surtout n'allumez aucun feu et ne jetez pas de mégots.

Soyez discrets, d'une part pour avoir la chance d'observer des animaux, d'autre part pour respecter la tranquillité des lieux et des promeneurs.

SÉCURITÉ

Renoncez au projet envisagé si la météo est défavorable ou la forme défaillante. Choisissez une balade adaptée à votre condition physique et à celle des personnes qui partent avec vous. Des arrêts fréquents sont fortement conseillés; prenez le temps de flâner, d'admirer le paysage et buvez régulièrement par petites gorgées pour éviter la déshydratation, surtout avec des jeunes enfants.

Évitez de partir seul, et si c'est le cas indiquez votre itinéraire à des proches.

Le téléphone portable, à condition de ne pas en abuser, peut être d'un réel secours. En cas de problème, composez le 112.

La pratique du sentier pédestre proposé dans cette fiche reste sous votre propre et entière responsabilité et ni les auteurs ni l'éditeur ne sauraient être tenus pour responsables des accidents qui résulteraient de l'utilisation de cette fiche..

EN VENTE
en librairie ou
sur www.guidesgoursau.fr

15 balades
et randonnées
en Côte Vermeille.
Un choix des
plus beaux sites
à découvrir
en famille
ou entre amis.

