

La côte des Blancs à vélo

■ Point de départ

Parking du COMEP.
Possibilité de location de vélos à Bulléo :
Tél. : +33 (0)3 26 53 35 60

■ Descriptif du parcours

Rejoindre l'avenue Foch. Tourner à gauche et continuer tout droit : vous allez traverser les villages de Pierry, Moussy, Vinay, pour arriver à Saint-Martin-d'Ablois.

- Option possible : à Moussy, à hauteur du pressoir, tourner à droite dans la rue de la Liberté puis continuer tout droit jusqu'au monument aux Morts. Là, tourner à droite puis aller tout droit jusqu'à Vinay. (Attention : chemin quelque peu chaotique.) À partir de la coopérative de Vinay, vous pouvez monter jusqu'au mont Gérard puis redescendre dans le centre de Vinay. Aller ensuite jusqu'à Saint-Martin-d'Ablois.

À la sortie du village, tourner à gauche en direction de Brugny (D 36).

Côte de niveau 1.

Sur le plateau, prendre la deuxième route à gauche en direction de Brugny. (Au premier panneau indiquant ce village, continuer tout droit.) Descendre dans le village jusqu'à la place bordée d'un lavoir. À cette place, tourner à droite puis aussitôt à gauche, en direction d'Épernay et Vaudancourt (rue d'Épernay). L'arrivée à Vaudancourt se fait par la rue de la Liberté.

Couper la grande route et aller tout droit, rue de Champagne. Au bout de la place traversée par un cours d'eau, aller à droite dans la rue des Plantes, puis tout de suite à gauche en direction de Chavot.

Vous allez rejoindre une route. Tourner à droite puis à gauche, en direction de Chavot et Monthelon. Rejoindre l'église. TABLE DE PIQUE-NIQUE.

À Chavot, suivre la direction de Monthelon et de la « route touristique du champagne ».

Rejoindre l'église de Monthelon.

- Circuit découverte : suivre la direction d'Épernay et descendre jusqu'à la D 10. À hauteur de la Loge (chambre d'hôtes), tourner à gauche, en direction de Pierry. Emprunter la rue de l'Égalité, puis tourner à gauche dans la rue du Général-de-Gaulle. Aller tout droit, passer par l'avenue Foch et tourner dans la rue Dom Pérignon pour retourner au point de départ.

Aller tout droit en suivant toujours la « route touristique du champagne », puis suivre la direction de Mancy.

À hauteur du panneau de village « Mancy », tourner à gauche et aller tout droit jusqu'à la coopérative d'où vous suivrez la direction de Grauves.

- Option comportant une côte de niveau 1 et un passage avec gravillons : prendre la première à droite en direction d'Alencourt puis continuer jusqu'à Montgrimaux où vous tournerez à gauche dans la rue Saint-Georges puis à droite à hauteur de la carrière. Entrer dans Grauves et retrouver l'itinéraire principal.

Aller tout droit et traverser le village de Grauves, en direction d'Avize et Oger.

Quelques mètres après la sortie du village, tourner à gauche en direction d'Avize. Côte de niveau 2, plateau en forêt, AIRE DE PIQUE-NIQUE puis descente de 12 % vers le village d'Avize (côte de niveau 3 en montée). Suivre la direction d'Oger.

Entrer dans Oger et tourner à gauche dans la rue de Flavigny. Aller jusqu'à la coopérative des Grappes d'Or, puis, tout de suite après la sortie du village, à hauteur du calvaire, tourner à gauche.


Aller jusqu'à Avize et traverser le village en allant toujours tout droit. À la sortie du village...

- Option retour vers Épernay : suivre la direction de Cramant, aller jusqu'à Cuis puis suivre la direction d'Épernay. Au rond-point, aller à gauche en direction de Monthelon. À la Loge (chambre d'hôtes), tourner à gauche, en direction de Pierry. Emprunter la rue de l'Égalité puis tourner à gauche dans la rue du Général-de-Gaulle. Aller tout droit, passer par l'avenue Foch et tourner dans la rue Dom Pérignon pour retourner au point de départ.

... aller tout droit. Au stop, tourner à droite puis emprunter la première à gauche. Vous passez devant le château de Saran et apercevrez une belle et typique cabane de vendangeur. Rejoindre le village de Chouilly. À l'entrée du village, à hauteur de la fourche, aller à gauche. À la place, tourner à gauche ; au bout de la place, encore à gauche puis virage à droite. Au stop, tourner à gauche en direction de Cuis.

À Cuis, tourner à droite puis suivre la direction d'Épernay. Au rond-point, aller à gauche en direction de Monthelon. À la Loge (chambre d'hôtes), tourner à droite en direction de Pierry. Emprunter la rue de l'Égalité puis tourner à droite dans la rue du Général-de-Gaulle. Aller tout droit, passer par l'avenue Foch et tourner dans la rue Dom Pérignon pour retourner au point de départ.

AVENTURES DE PITOU Le petit isard





Emblème de la montagne pyrénéenne, l'isard longtemps pourchassé est un animal gracieux et agile à l'excellent odorat qui abonde dans le Parc National des Pyrénées. Le personnage principal de cette histoire pour enfants s'appelle Pitou (petit chevreau de moins d'un an en patois pyrénéen). Ses meilleurs amis se prénomment ici : Zoé la Marmotte, Vinie la perdrix et Jossan le blaireau.

Au cœur des Pyrénées, dans un décor montagnard d'une splendeur majestueuse peint par notre illustratrice Sophie Anfray, co-auteur, les futurs tout-petits lecteurs 2-9 ans seront fortement captivés par cet attendrissant petit isard qui ne pense qu'à jouer et à faire de bonnes blagues à ses amis.

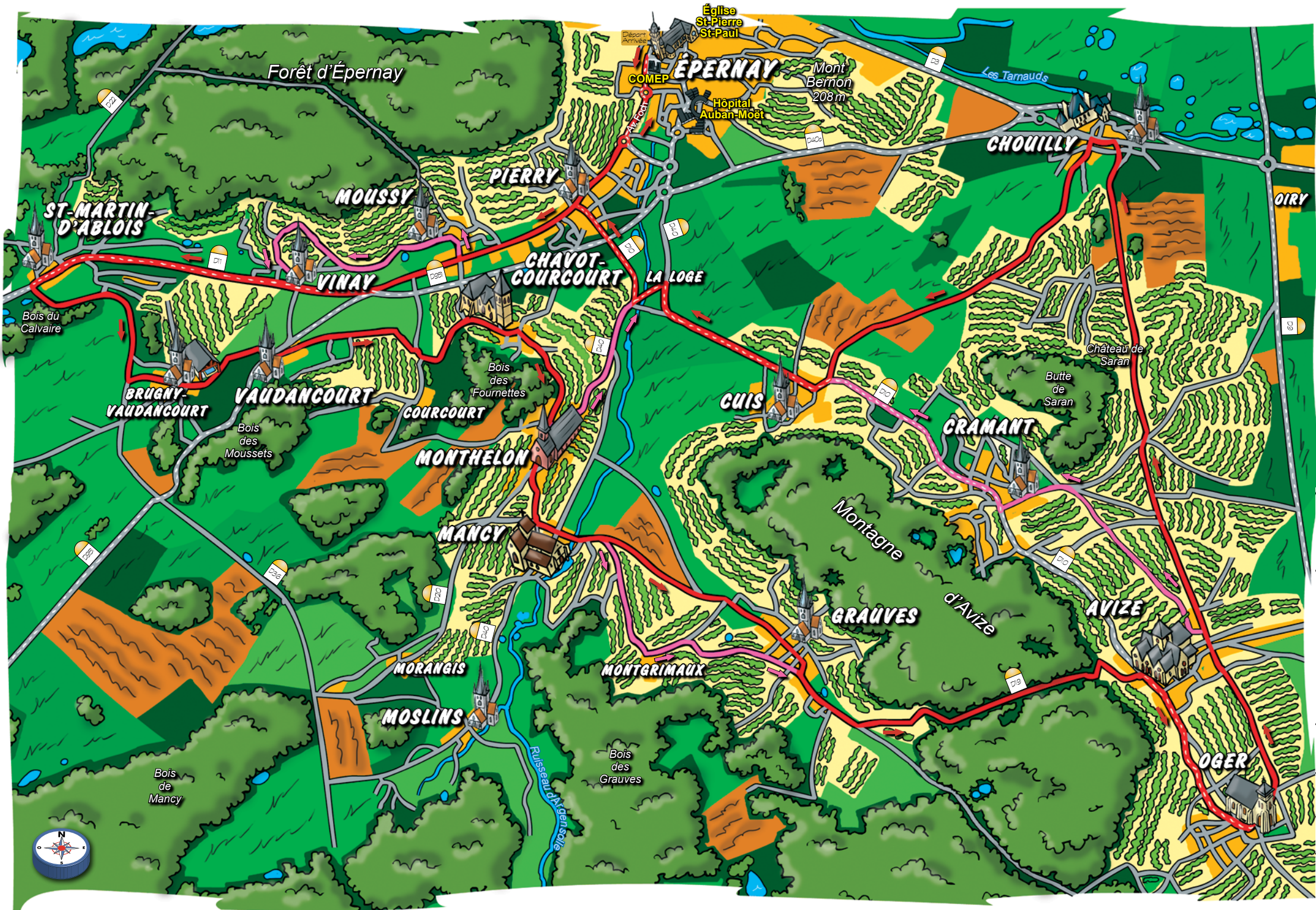
Ce premier livre a pour thème, la rencontre fortuite de Pitou avec un ours slovène nouvellement lâché ! Un sujet dans l'air du temps ! De cette première rencontre va naître une surprenante et belle amitié entre ces deux gentils personnages. Mais attention, les petits isards ont des prédateurs beaucoup plus méchants. Et bien sûr, avoir comme fidèle ami le grand ours brun Slovan, peut parfois sauver la vie...

Pour chaque enfant, gentiment assis les yeux grands ouverts, ce livre merveilleux constitue un véritable cadeau qui suscitera enthousiasme et enchantement en écoutant attentivement ses parents lui lire et relire l'histoire de « Pitou, le petit isard ».



DISPONIBLE AUSSI :

Pour commander : rendez-vous sur notre site www.guidesgoursau.fr
ou contactez votre libraire



Forêt d'Épernay

Église St-Pierre St-Paul

ÉPERNAY

Mont Bernon 208m

Hôpital Auban-Moët

Les Tarnauds

CHOUILLY

OIRY

ST-MARTIN-D'ABLOIS

MOUSSY

PIERRY

VINAY

CHAVOT-COURCOURT

LA LOGE

Bois du Calvaire

BRUGNY-VAUDANCOURT

VAUDANCOURT

Bois des Moussets

COURCOURT

Bois des Fournettes

MONTHELON

CUIS

CRAMANT

Château de Saran

Butte de Saran

MANCY

Montagne d'Avize

GRAUVES

AVIZE

MORANGIS

MONTGRIMAUX

Bois de Mancy

Bois des Grauves

MOSLINS

Ruisseau d'Avize

OGER

