

Le Puech de la Caxe

DISTANCE : 6km

TEMPS ESTIMÉ : 3h30

DÉNIVELÉ : 130m

DIFFICULTÉ : balade

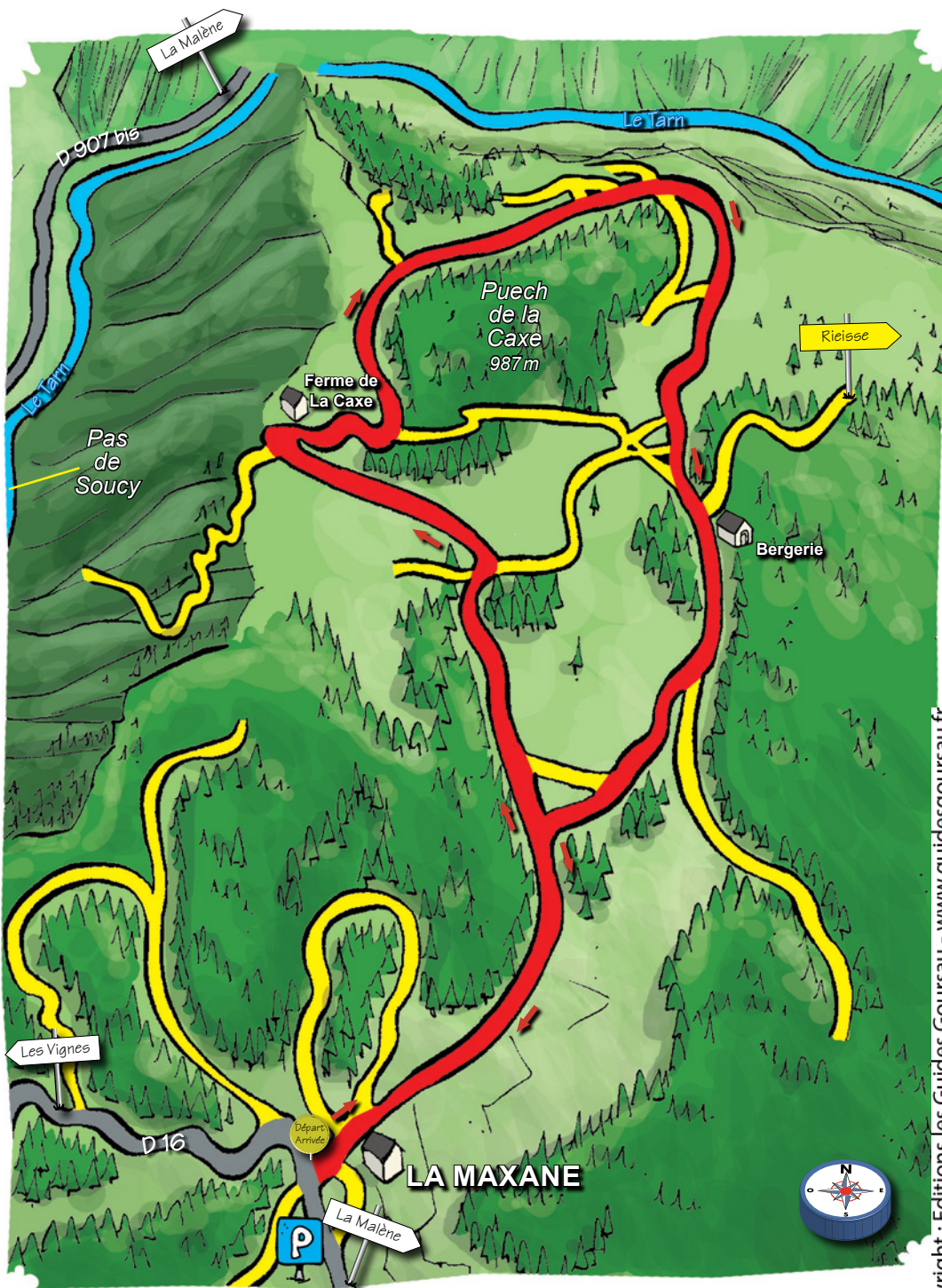
Le dispositif Natura 2000 désigne un ensemble de sites naturels, à travers toute l'Europe, identifiés pour la rareté ou la fragilité des espèces sauvages, animales ou végétales et de leurs habitats. Les gorges du Tarn et de la Jonte sont en zone de protection spéciale afin d'établir une gestion équilibrée et durable sur les habitats essentiels à la vie et à la reproduction des espèces sauvages. C'est dans une démarche collective que sont conciliées les exigences écologiques avec les exigences économiques et sociales. Sa création contribue en outre à la réalisation des objectifs de la convention sur la diversité biologique adoptée au « Sommet de la Terre » de Rio de Janeiro en juin 1992.



Paysage dolomitique où les rochers émergent des terres domestiquées par l'homme. Sur cette balade, il n'est pas rare d'être surpris par un survol de vautours.

Une aire de stationnement se trouve à l'entrée du village de la Maxane le long de la route. Traverser le village en suivant le balisage rouge et blanc du sentier de grande randonnée. La piste passe entre des zones cultivées. Au croisement, continuer à gauche et laisser sur la droite la piste du retour. Un peu plus loin la piste comporte une portion goudronnée, la poursuivre en corniche des gorges, jusqu'à la ferme de la Caxe, alimentée grâce à des panneaux solaires. À l'entrée de la propriété, prendre à droite, le sentier monte en serpentant.

Laisser la direction de l'Esquina et continuer sur la piste à droite à travers une forêt de pins. Au croisement, aller tout droit, puis à droite. Un nouveau croisement désigne la direction de Rieisse sur la gauche, ne pas la prendre et continuer la piste. Après un virage sur la gauche, suivre la piste dans la même direction. Croiser une bergerie dont le toit a été rénové en tôle et continuer à droite. Suivre le balisage bleu de la piste qui redescend pour rejoindre le trajet de l'aller.




Massif Central sommets

Télécharger dans l'App Store

ANDROID APP ON Google play

PUYS, SOMMETS, LGS, LACS, REFUGES, VILLAGES, CHAPELLES, ATTRACTIONS, ETC ...


Balayez l'horizon et identifiez tous les sommets qui vous entourent



De l'Ardèche au gorges du Tarn, de la chaîne des puys à la montagne Noire et des Cévennes au plateau des 1000 vaches : Plus de 300 sommets et quelque 120 volcans référencés dans cette application qui couvre tout le Massif Central.

EDITIONS LES GUIDES GOURSOU
www.guidesgoursau.fr

LES GUIDES GOURSOU



Pour connaître tous nos dictionnaires, livres, cartes et topo-guides, consultez notre site web : www.guidesgoursau.fr

Les randonnées

La balade peut ne pas être balisée, à l'exception de certaines portions. La carte en 3D fournie vous donne un bon aperçu du relief traversé. Afin d'avoir plus de détails sur les chemins empruntés se munir d'une carte au 1/25000 (IGN 2640 OT Causse Méjean et gorges du Tarn). La pratique des sentiers pédestres proposés dans ce topo-guide reste sous votre entière responsabilité.

Avant la randonnée

Penser à un bon équipement, même pour une balade. Des chaussures de randonnée légères, les protections nécessaires (coupe-vent, casquette...) pour les amplitudes thermiques. En effet, le climat peut être très doux dans les vallées et être d'un froid glacial deux kilomètres plus loin sur les plateaux. Inversement, un petit air frais sur le causse n'abrite pas des attaques du soleil, un couvre-chef est donc de rigueur. Dans le sac à dos, ne pas oublier d'amener de l'eau en quantité suffisante, le pique-nique et de quoi grignoter pendant la marche. Se renseigner sur la météo locale sur le répondeur de **Météo France : 08 92 68 02 48**.

Pendant la randonnée

Afin de profiter pleinement de la montagne, il faut savoir évaluer ses limites et ne pas s'aventurer seul ou si la météo est défavorable. Se munir d'un téléphone portable est aujourd'hui un élément de sécurité important. En cas de nécessité, composer le numéro des **secours 112**. Pays d'élevage, il est essentiel de refermer les clôtures, de tenir les chiens en laisse à l'approche des troupeaux. Pays de nature préservée, merci de ne pas cueillir les fleurs, ne pas allumer de feux, et d'emporter les restes de repas et mégots.

Difficulté des randonnées

La **promenade** est une sortie sans difficultés avec très peu de relief et d'une durée d'environ 2 heures. Enfants de moins de 6 ans. La **balade**, entre 2 et 4 heures (le temps d'une demi-journée ou d'une journée), peut comporter un dénivelé ne dépassant pas les 500 m positifs. Enfants de plus de 8 ans. La **randonnée** est une sortie sportive dont la durée est équivalente à une journée (entre 4 et 6 heures de marche) de par sa distance et/ou son dénivelé à parcourir. Enfants de plus de 12 ans.

Nouvel album de Thierry Goursou,

TOUPI

Le petit ourson de la ferme

En vente en librairie ou sur www.guidesgoursau.fr

